

Wstępna koncepcja graficzna farmy fotowoltaicznej

Lokalizacja: Duły, Jaśki, gmina Olecko, powiat olecki, dz. nr ewid. 52/2, 56/6, 57, 58, 61, 62/4 - Duły, 218/1 - Jaśki


Nazwa przedsięwzięcia: "Budowa farmy fotowoltaicznej zlokalizowanej na dz. nr 52/2, 56/6, 57, 58, 61, 62/4 w obrębie Duły oraz na dz. 218/1 w obrębie Jaśki, gmina Olecko"

Koncepcja może ulec zmianie na późniejszych etapach prac projektowych i nie można jej traktować jako ostateczną

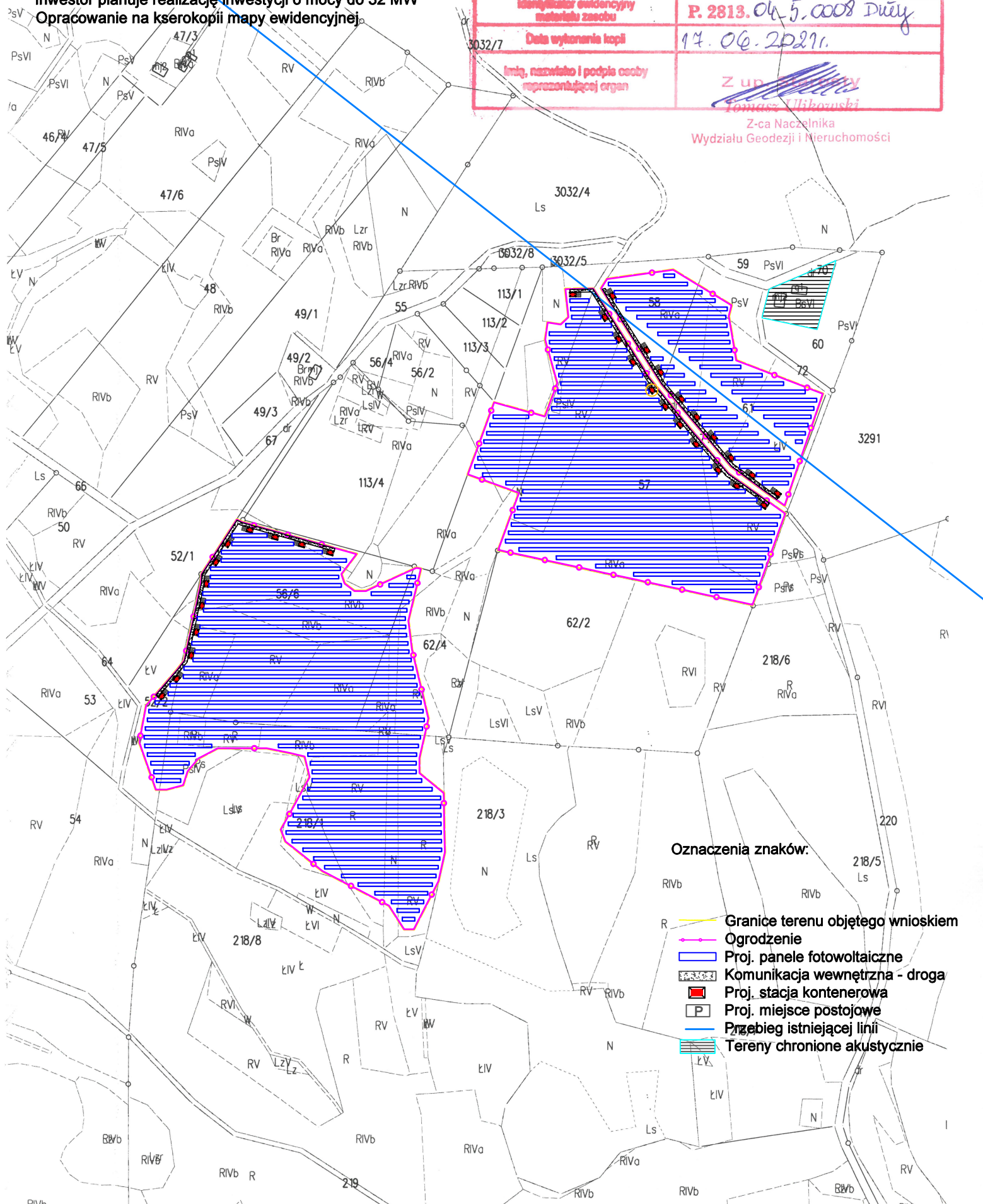
Powierzchnia opracowania: 15,84 ha

Investor planuje realizację inwestycji o mocy do 32 MW









Opracowanie na kserokopii mapy ewidencyjnej

Praca opiewająca państwowy zasób geodezyjny i kartograficzny	
Nazwa materiału zasobu	Starosta Olecki
Identyfikator ewidencyjny materiału zasobu	Mapa ewidencyjna skala 1:6000
Data wykonania kopii	P. 2813. Okr. 5. 0008 Duły
Imię, nazwisko i podpis osoby reprezentującej organ	17. 06. 2021.
Z up. 	

Z-ca Naczelnika
Wydziału Geodezji i Nieruchomości



Oznaczenia znaków:

-  Granice terenu objętego wnioskiem
-  Ogrodzenie
-  Proj. panele fotowoltaiczne
-  Komunikacja wewnętrzna - droga
-  Proj. stacja kontenerowa
-  Proj. miejsce postojowe
-  Przebieg istniejącej linii
-  Tereny chronione akustycznie