

UCHWAŁA NR ORN.0007.69.2017

RADY MIEJSKIEJ W OLECKU

z dnia 27 października 2017 r.

**w sprawie przystąpienia do sporządzenia miejscowego planu zagospodarowania przestrzennego pod trasę
dwutorowej linii elektroenergetycznej 110 kV**

Na podstawie art. 14 ust. 1 ustawy z dnia 27 marca 2003 roku o planowaniu i zagospodarowaniu przestrzennym (t.j. Dz. U. z 2017 r. poz. 1073¹⁾) uchwala się, co następuje:

§ 1. 1. Przystępuje się do sporządzenia miejscowego planu zagospodarowania przestrzennego dla terenu przeznaczonego pod trasę dwutorowej linii elektroenergetycznej 110 kV w obrębach ewidencyjnych Olecko 1, Rosochackie, Kukowo, Zajdy, Zatyki, Gąski, zgodnie z § 1 ust. 2 niniejszej uchwały.

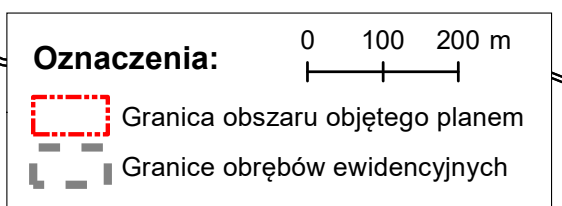
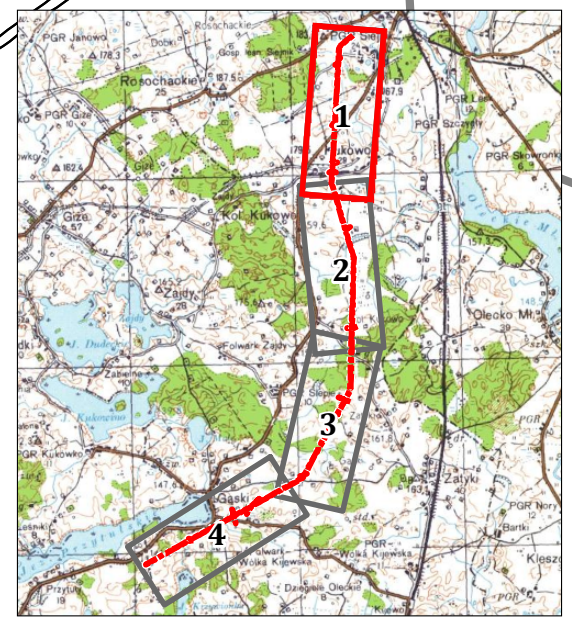
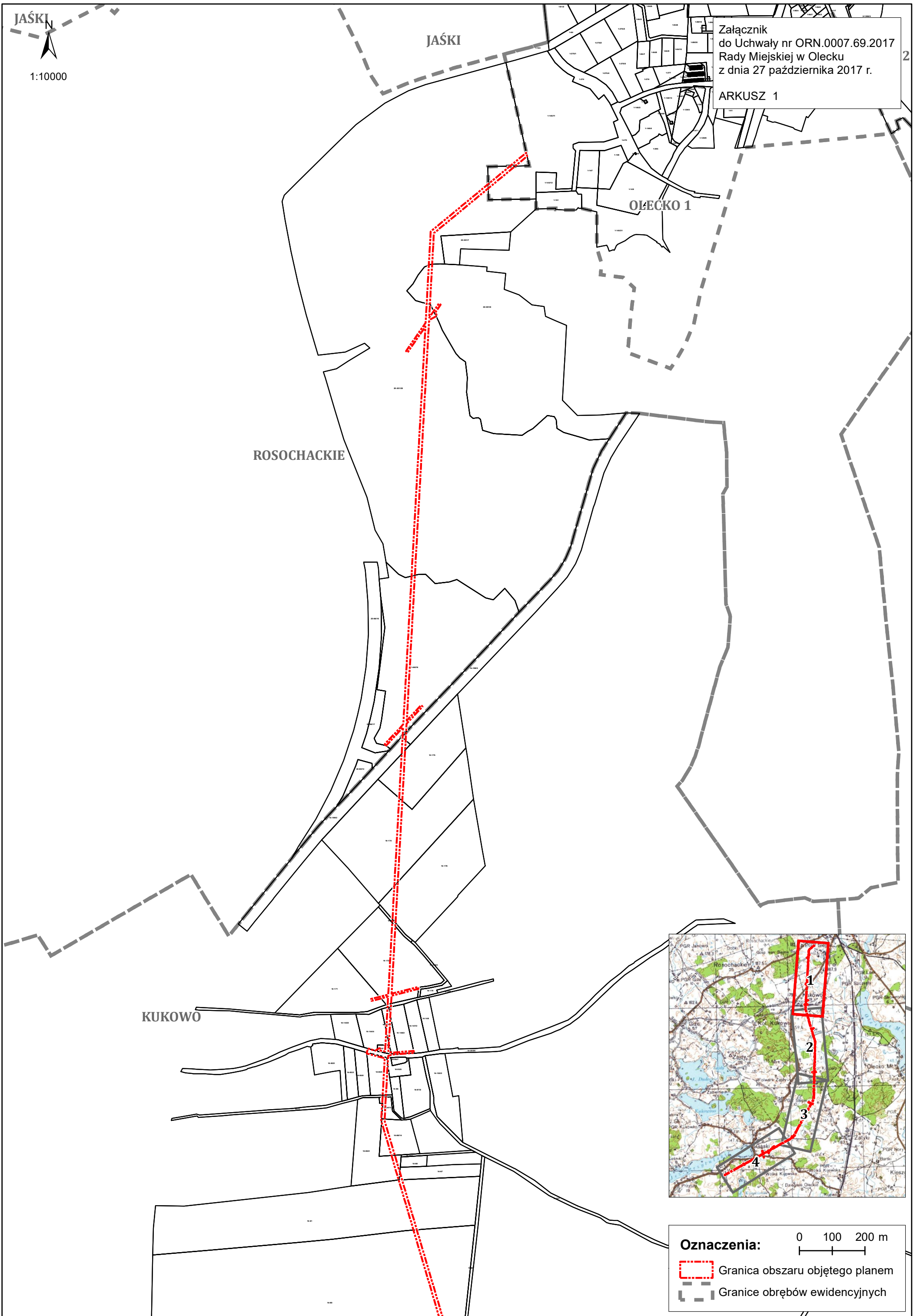
2. Granice obszaru objętego uchwałą przedstawione zostały na załączniku do niniejszej uchwały.

§ 2. Uchwała wchodzi w życie z dniem podjęcia.

Przewodniczący Rady Miejskiej

Karol Sobczak

¹⁾Zmiany ustawy: Dz. U. z 2017 r. poz. 1566.

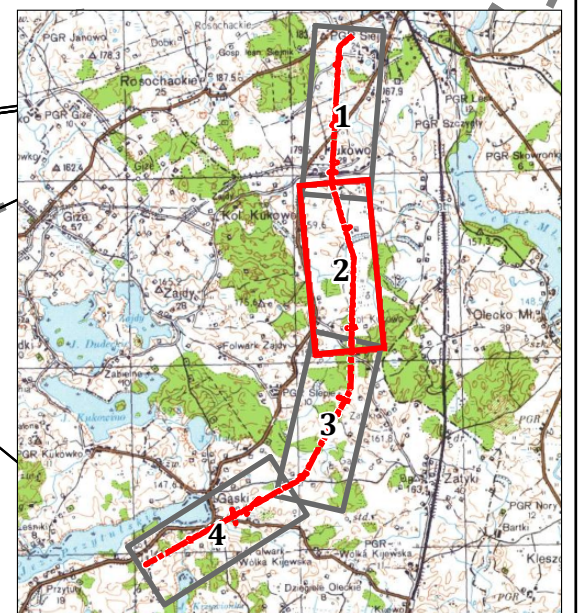


Załącznik
do Uchwały nr ORN.0007.69.2017
Rady Miejskiej w Olecku
z dnia 27 października 2017 r.
ARKUSZ 2

N
1:10000

KUKOWO

ZAJDY



Oznaczenia: 0 100 200 m
—|—|—
[Red dashed line] Granica obszaru objętego planem
[Grey dashed line] Granice obrębów ewidencyjnych



KUKOWO

KUKOWO

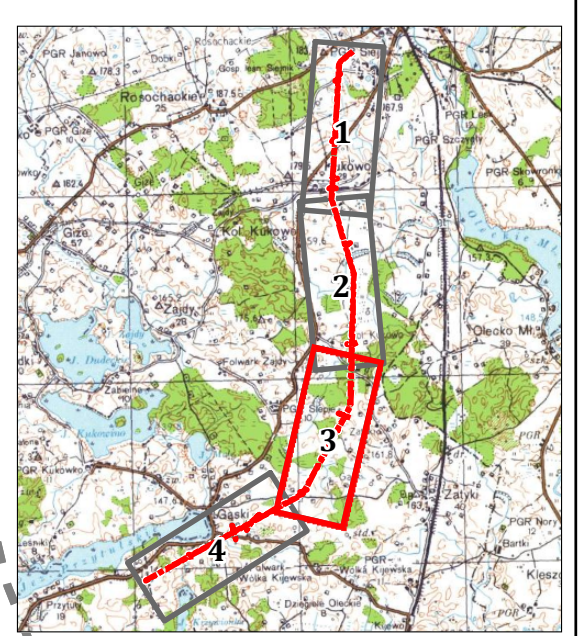
Załącznik do Uchwały nr ORN.0007.69.2017 Rady Miejskiej w Olecku z dnia 27 października 2017 r.
ARKUSZ 3

MAŁE OLECKO

ZAJDY

ZATYKI

GĄSKI



Oznaczenia:

0 100 200 m

Granica obszaru objętego planem

Granice obrębów ewidencyjnych

Załącznik
do Uchwały nr ORN.0007.69.2017
Rady Miejskiej w Olecku
z dnia 27 października 2017 r.

ARKUSZ 4

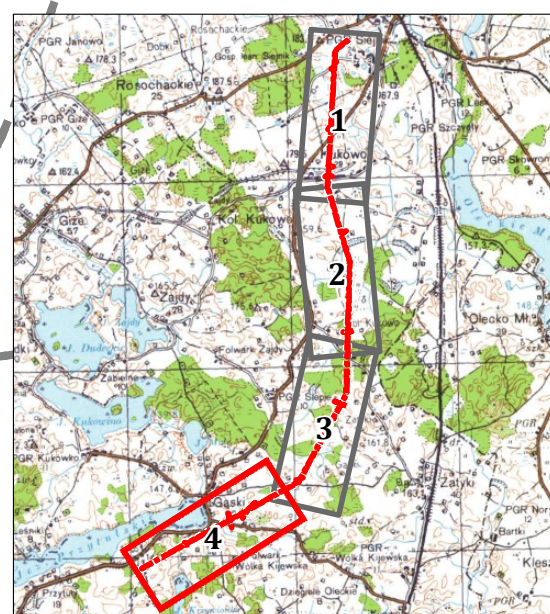
1:10000
ZAJDY

ZAJDY

GĄSKI

LEŚNIKI



ŚWIDRY DZIĘGIELE



PRZYTUŁY

Oznaczenia:

0 100 200 m

-  Granica obszaru objętego planem
-  Granice obrębów ewidencyjnych