

ZARZĄDZENIE NR ORN.0050.147.2015

BURMISTRZA OLECKA

z dnia 22 września 2015 r.

w sprawie ustalenia treści obwieszczenia dotyczącego podania do wiadomości publicznej informacji o numerach i granicach obwodów głosowania, wyznaczonych siedzibach obwodowych komisji wyborczych, lokalach obwodowych komisji wyborczych dostosowanych do potrzeb wyborców niepełnosprawnych, o możliwości głosowania korespondencyjnego i przez pełnomocnika w wyborach do Sejmu Rzeczypospolitej Polskiej i do Senatu Rzeczypospolitej Polskiej, zarządzonych na dzień 25 października 2015 r.

Na podstawie art. 16 § 1 ustawy z dnia 5 stycznia 2011 r. – Kodeks wyborczy (Dz. U. Nr 21, poz. 112 z późn. zm.) zarządzam, co następuje:

§ 1. Ustalam treść obwieszczenia w sprawie podania do wiadomości publicznej informacji o numerach i granicach obwodów głosowania, wyznaczonych siedzibach obwodowych komisji wyborczych, lokalach obwodowych komisji wyborczych dostosowanych do potrzeb wyborców niepełnosprawnych, o możliwości głosowania korespondencyjnego i przez pełnomocnika w wyborach do Sejmu Rzeczypospolitej Polskiej i do Senatu Rzeczypospolitej Polskiej, zarządzonych na dzień 25 października 2015 r., stanowiącego załącznik do zarządzenia.

§ 2. Wykonanie zarządzenia powierza się Sekretarzowi Gminy.

§ 3. Zarządzenie wchodzi w życie z dniem podpisania.

§ 4. Obwieszczenie, o którym mowa w § 1, zostanie podane do wiadomości publicznej w sposób zwyczajowo przyjęty oraz zamieszczone w Biuletynie Informacji Publicznej.









Burmistrz

Wacław Olszewski

OBWIESZCZENIE BURMISTRZA OLECKA z dnia 22 września 2015 r.

w sprawie informacji o numerach i granicach obwodów głosowania, wyznaczonych siedzibach obwodowych komisji wyborczych, lokalach obwodowych komisji wyborczych dostosowanych do potrzeb wyborców niepełnosprawnych, o możliwości głosowania korespondencyjnego i przez pełnomocnika w wyborach do Sejmu Rzeczypospolitej Polskiej i do Senatu Rzeczypospolitej Polskiej, zarządzonych na dzień 25 października 2015 r.

Na podstawie art. 16 § 1 ustawy z dnia 5 stycznia 2011 r. – Kodeks wyborczy (Dz. U. Nr 21, poz. 112 z późn. zm.) oraz uchwały Nr ORN.0007.79.2012 Rady Miejskiej w Olecku z dnia 26 października 2012 r. w sprawie podziału Gminy Olecko na stałe obwody głosowania, ustalenia ich numerów, granic oraz siedzib obwodowych komisji wyborczych (Dz.Urz.Woj.Warm.Maz. poz. 3182), uchwały Nr ORN.0007.17.2015 Rady Miejskiej w Olecku z dnia 25 lutego 2015 r. zmieniającej uchwałę w sprawie podziału Gminy Olecko na stałe obwody głosowania, ustalenia ich numerów, granic oraz siedzib obwodowych komisji wyborczych (Dz.Urz.Woj.Warm.Maz. poz. 1156), uchwały Nr ORN.0007.54.2015 Rady Miejskiej w Olecku z dnia 28 sierpnia 2015 r. w sprawie utworzenia odrębnych obwodów głosowania w zakładzie opieki zdrowotnej oraz domu pomocy społecznej (Dz.Urz.Woj.Warm.Maz. poz. 3215), podaje się do wiadomości publicznej wyborców informację o numerach i granicach obwodów głosowania, wyznaczonych siedzibach obwodowych komisji wyborczych, lokalach obwodowych komisji wyborczych dostosowanych do potrzeb wyborców niepełnosprawnych, o możliwości głosowania korespondencyjnego i przez pełnomocnika w wyborach do Sejmu Rzeczypospolitej Polskiej i do Senatu Rzeczypospolitej Polskiej, zarządzonych na dzień 25 października 2015 r.

Numer obvodu głosowania	Granice obvodu głosowania	Siedziba obwodowej komisji wyborczej
1	Część miasta Olecko: Dworek Mazurski, ul. Goldapska, ul. Leśna od skrzyżowania z ul. Wiejską do granic miasta, ul. Mariana Szeremety, ul. Park, ul. Parkowa, ul. Wiejska	Zespół Szkół Licealnych i Zawodowych, ul. Goldapska 29, 19-400 Olecko
2	Część miasta Olecko: ul. 11 Listopada, ul. Akacyjowa, ul. Brzozowa, ul. Chopina, ul. Dębowa, ul. Grabowa, ul. Kasztanowa, ul. Kiepur, ul. Klonowa, ul. Leśna do skrzyżowania z ul. Wiejską, ul. Moniuszki, ul. Paderewskiego, ul. Szymanowskiego, ul. Wieniawskiego, ul. Wierzbowa, ul. Wojska Polskiego	Gimnazjum Nr 2 im. Mikołaja Kopernika, ul. Słowiańska 1, 19-400 Olecko
3	Część miasta Olecko: ul. Andrzeja Legusa, ul. Armii Krajowej, ul. Czerwonego Krzyża, ul. Gdańska, ul. Janusza Pawłowskiego, ul. Jeziorna, ul. Kopernika, ul. Letnia, ul. Ludowa, ul. Sembrzyckiego, ul. Słowiańska, ul. Sokoła, ul. Spacerowa, ul. Sportowa	Gimnazjum Nr 2 im. Mikołaja Kopernika, ul. Słowiańska 1, 19-400 Olecko
4	Część miasta Olecko: ul. Cicha, ul. Kamienna, Plac Wieży Ciśnień, ul. Przykamienna, ul. Przytorowa, ul. Składowa, ul. Słoneczna, ul. Zielona	Przedszkole z Oddziałami Integracyjnymi, ul. Zielona 1, 19-400 Olecko
5	Część miasta Olecko: Plac Wolności	Plac Wolności 2, 19-400 Olecko
 6	Część miasta Olecko: ul. Kolejowa, ul. Śródkowa	Szkoła Podstawowa Nr 3 im. Jana Pawła II, ul. Kolejowa 33, 19-400 Olecko
7	Część miasta Olecko: ul. Nocznickiego, ul. Wodna, ul. Zyndrama	Niepubliczny Zakład Opieki Zdrowotnej Poradnia Terapii Uzależnienia od Alkoholu, Narkotyków i Współuzależnienia, ul. Nocznickiego 15, 19-400 Olecko
 8	Część miasta Olecko: ul. 1 Maja, Aleje Lipowe, ul. Cisowa, ul. Grunwaldzka, ul. Jagiellońska, ul. Młynowa, ul. Partyzantów, Plac Zamkowy, ul. Stroma, ul. Wąska, ul. Zamkowa	Regionalny Ośrodek Kultury w Olecku – „Mazury Garbate”, Plac Wolności 22, 19-400 Olecko
 9	Część miasta Olecko: ul. Kasprowicza, ul. Łąkowa, Osiedle Nad Legą, ul. Rzeźnicka, ul. Tunelowa, ul. Wiśniowa	Szkoła Podstawowa Nr 3 im. Jana Pawła II, ul. Kolejowa 33, 19-400 Olecko
10	Część miasta Olecko: ul. Asnyka, ul. Dąbrowskiej, ul. Kajki, ul. Konopnickiej, ul. Mazurska, ul. Norwida, ul. Przybyszewskiego, ul. Reymonta, ul. Sienkiewicza, ul. Słowackiego, ul. Syrokomli, ul. Warmińska, ul. Żeromskiego	I Liceum Ogólnokształcące im. Jana Kochanowskiego, ul. Kościuszki 29, 19-400 Olecko
11	Część miasta Olecko: ul. Armii Ludowej, ul. Baczyńskiego, ul. Bohaterów Białostoczczyzny, ul. Kochanowskiego, ul. Mereckiego, ul. Mickiewicza, ul. Orzeszkowej, ul. Prusa, ul. Reja, ul. Staffa, ul. Tuwima, ul. Zana	I Liceum Ogólnokształcące im. Jana Kochanowskiego, ul. Kościuszki 29, 19-400 Olecko
 12	Część miasta Olecko: ul. Broniewskiego, ul. Kościuszki, ul. Przemysłowa, ul. Rzemieśnicza, ul. Szosa do Krupina, ul. Targowa	Szkoła Podstawowa Nr 1 im. Henryka Sienkiewicza, ul. Kościuszki 20, 19-400 Olecko
 13	Część miasta Olecko: Aleja Zwycięstwa, ul. Elcka, ul. Produkcyjna, ul. Stefana Batorego, ul. Szosa do Świętajna, ul. Tartaczna, ul. Zamostowa	Szkoła Podstawowa Nr 1 im. Henryka Sienkiewicza, ul. Kościuszki 20, 19-400 Olecko
14	Część miasta Olecko: Osiedle Lesk	Nadleśnictwo Olecko, ul. Kościuszki 32, 19-400 Olecko
 15	Część miasta Olecko: Osiedle Siejnik I 1-7, Osiedle Siejnik II	Zespół Szkół, Osiedle Siejnik I 14, 19-400 Olecko
 16	Część miasta Olecko: Osiedle Siejnik I od 8 do końca	Zespół Szkół, Osiedle Siejnik I 14, 19-400 Olecko
17	Miejscowości: Babki Oleckie, Biała Olecka, Judziki, Lenarty, Sedranki	Zespół Szkół w Judzikach, Judziki 5, 19-400 Olecko
18	Miejscowości: Borawskie, Borawskie Małe, Dąbrowskie, Dąbrowskie-Osada, Kolonie Dąbrowskie, Pieńki, Plewki, Raczki Wielkie, Szczecinki	Świetlica OSP w Szczecinkach, Szczecinki 9, 19-400 Olecko
19	Miejscowości: Dobki, Doliwy, Duły, Gize, Gordejki, Gordejki Małe, Jaśki, Łęgowo, Olecko-Kolonia, Olszewo, Zielonówek	Świetlica w Olszewie, Olszewo 9, 19-400 Olecko
20	Miejscowości: Imionki, Kukowo, Lesk, Lipkowo, Możne, Przytuły, Rosochackie, Siejnik, Skowronki, Zajdy	Świetlica w Kukowie, Kukowo 21A, 19-400 Olecko
 21	Miejscowości: Babki Gąseckie, Dzięgiele Oleckie, Gąski, Kijewo, Ślepie, Świdry, Wólka Kijewska, Zabelne, Zatyki	Szkoła Podstawowa im. Marszałka Józefa Piłsudskiego w Gąskach, Gąski 14, 19-400 Olecko
22	"OLMEDICA" w Olecku Sp. z o.o.	„OLMEDICA” w Olecku Sp. z o.o., ul. Goldapska 1, 19-400 Olecko
23	Dom Pomocy Społecznej "JAŚKI" w Olecku-Kolonii, Samodzielny Publiczny Zespół Zakładów Opieki Długoterminowej w Olecku-Kolonii	Samodzielny Publiczny Zespół Zakładów Opieki Długoterminowej w Olecku-Kolonii, Olecko-Kolonia 4, 19-400 Olecko



- obwody oznaczone symbolem, posiadają lokale wyborcze dostosowane do potrzeb wyborców niepełnosprawnych.



- obwody oznaczone symbolem, zostały wyznaczone dla celów głosowania korespondencyjnego.

Każdy wyborca (w tym wyborca niepełnosprawny), na jego piśmenny wniosek wniesiony do Urzędu Miejskiego w Olecku najpóźniej **do dnia 20 października 2015 r.**, jest dopisywany do spisu wyborców w wybranym przez siebie obwodzie głosowania na obszarze gminy właściwej ze względu na miejsce jego stałego zamieszkania, albo w której czasowo przebywa.

Wyborca niepełnosprawny o znacznym lub umiarkowanym stopniu niepełnosprawności w rozumieniu ustawy z dnia 27 sierpnia 1997 r. o rehabilitacji zawodowej i społecznej oraz zatrudnianiu osób niepełnosprawnych (Dz. U. z 2011 r. Nr 127, poz. 721, z późn. zm.) oraz wyborca, który najpóźniej w dniu głosowania kończy 75 lat, może w terminie **do dnia 16 października 2015 r.** złożyć wniosek do Burmistrza Olecka o sporządzenie aktu pełnomocnictwa do głosowania w jego imieniu.

Każdy wyborca (w tym wyborca niepełnosprawny) może głosować korespondencyjnie. Zamiar głosowania korespondencyjnego powinien być zgłoszony **do dnia 12 października 2015 r.**

Uwaga!

W przypadku zgłoszenia przez wyborcę zamiaru głosowania korespondencyjnego, głosowanie za pośrednictwem pełnomocnika jest wyłączone.

Informacje w sprawach rejestru i spisu wyborców, udzielenia pełnomocnictwa, głosowania korespondencyjnego oraz zaświadczeń o prawie do głosowania można uzyskać w Urzędzie Miejskim w Olecku, Plac Wolności 1, pokój nr 2 albo pod nr telefonu: 87 520 32 65 lub w formie elektronicznej, adres e-mail: el@um.olecko.pl

Lokale wyborcze będą otwarte w dniu głosowania 25 października 2015 r. (niedziela) w godzinach od 7.00 do 21.00.

Przed przystąpieniem do głosowania wyborca będzie obowiązany okazać obwodowej komisji wyborczej dowód osobisty lub każdy inny dokument z fotografią umożliwiającą stwierdzenie tożsamości. Dokumentem tym nie może być „książeczkowy” dowód osobisty.

BURMISTRZ OLECKA
(-) Wacław Olszewski